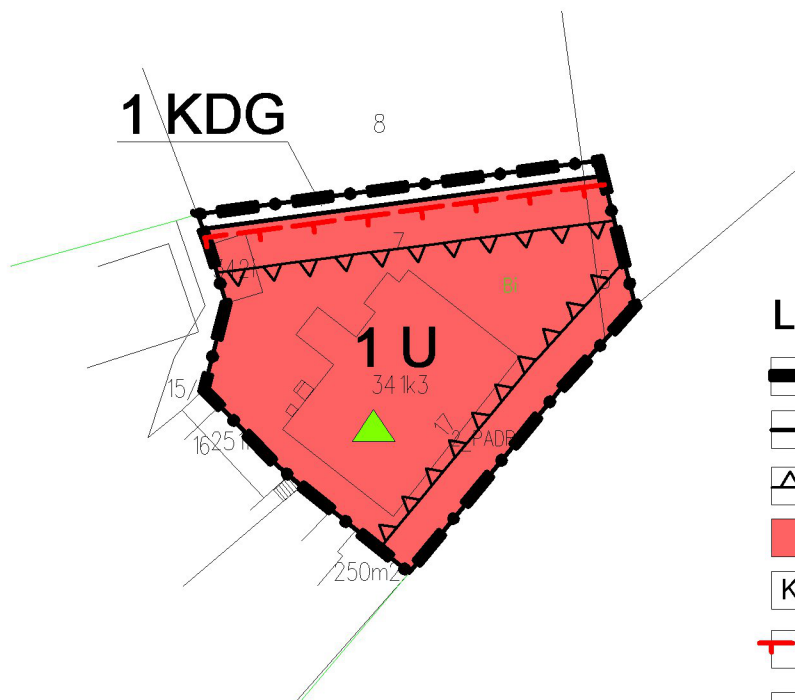









Załącznik Nr 1

do Uchwały Nr Rady Miejskiej Skoczowa z dnia
w sprawie miejscowego planu zagospodarowania przestrzennego
fragmentu miasta Skoczowa obręb 1, przy ul. Bielskiej

skala 1:1000 



LEGENDA















-  Granica obszaru objętego planem
-  Linie rozgraniczające tereny o różnym przeznaczeniu lub różnych zasadach zagospodarowania
-  Nieprzekraczalne linie zabudowy
-  Teren zabudowy usługowej
-  Teren drogi publicznej - klasy głównej
-  Granica strefy ścisłej ochrony konserwatorskiej "A" oraz strefy ochrony archeologicznej "OW"
-  Budynek zabytkowy

WYRYS ZE STUDIUM UWARUNKOWAŃ I KIERUNKÓW ZAGOSPODAROWANIA PRZESTRZENNEGO GMINY SKOCZÓW

Skala 1:10 000



LEGENDA

-  GRANICA OBSZARU OBJĘTEGO PLANEM
-  WAŻNIEJSZE TERENY O CHARAKTERZE PRZESTRZENI PUBLICZNYCH
-  TERENY ZABUDOWY ŚRÓDMIEJSKIEJ
-  TERENY O PRZEWADZE ZABUDOWY MIESZKANIOWEJ WIELORODZINNEJ
-  TERENY O PRZEWADZE ZABUDOWY MIESZKANIOWEJ JEDNORODZINNEJ
-  TERENY ZABUDOWY USŁUGOWEJ
-  DROGA GŁÓWNA RUCHU PRZYSPIESZONEGO
-  DROGA GŁÓWNA
-  DROGI ZBIORCZE
-  DROGI LOKALNE
-  OBSZAR WYZNACZONY HISTORYCZNYM UKŁADEM URBANISTYCZNYM MIASTA
-  OBSZARY NATURA 2000 "DOLINA GÓRNEJ WISŁY"
-  ZASIĘG GŁÓWNEGO ZBIORNIKA WÓD PODZIEMNYCH NR 347 - DOLINA GÓRNEJ WISŁY
-  GŁÓWNE KOLEKTORY