Trasy rowerowe polskiej części Euroregionu Śląsk Cieszyński

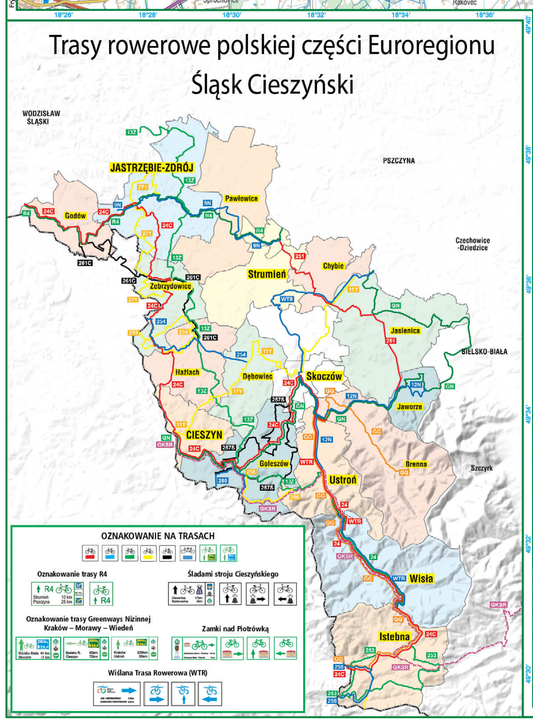

OZNAKOWANIE NA TRASACH

Oznakowanie trasy R4

Śladami stroju Cieszyńskiego

Oznakowanie trasy Greenways Niżinnej Kraków – Morawy – Wiedeń

Zamki nad Piotrówką

Wiślana Trasa Rowerowa (WTR)

LEGENDA
skala 1:75 000

poziomice co 20 m (pogrubione co 100 m)
siatka geograficzna: PUWG 1992

- szlaki rowerowe polskiej części Euroregionu Śląsk Cieszyński
- Główny Karpacki Szlak Rowerowy
- teren zabudowany; teren przemysłowy
- las; sad
- haldа, park
- cmentarz: katolicki, żydowski
- autostrada, droga krajowa, droga wojewódzka
- drogi asfaltowe, drogi utwardzone
- inne drogi
- tory kolejowe, stacja kolejowa
- tunel
- lotnisko
- kolej gondolowa, wyciąg narciarski: krzesełkowy, orczykowy
- klasztor zabytkowy, kościół zabytkowy drewniany
- synagoga, kościół
- kościół zabytkowy: murowany, drewniany
- kaplica, kaplica zabytkowa: murowana, drewniana
- kaplicza, kaplicza zabytkowa
- kaplicza zabytkowa drewniana, figura religijna
- muzeum, izba regionalna, skansen
- zamek, pałac, dwór
- ruiny: zamku, pałacu, dworu
- inny zabytek: murowany, drewniany
- ruina innego zabytku, grodzisko
- mogiła, tablica, schron
- skały, poziomice, punkt wysokościowy
- urwiska skalne, kamieniołom: czynny, nieczynny
- zabytek techniki, miejsce martyrologii
- pomnik przyrody, jaskinia
- rezerwat przyrody, park zabytkowy
- granica parku krajobrazowego
- jezioro, bagno, źródło
- rzeka, potok; śluza, zapora
- ośrodek sportów wodnych, przystań żeglarska
- restauracja, stacja benzynowa
- hotel, schronisko PTTK, schronisko sezonowe
- sanatorium, stacja GOPR
- wieża widokowa, informacja turystyczna, stadion
- pole golfowe, pływalnia, kąpielisko
- pole namiotowe, kemping
- lenniczówka, ośrodek jeździecki, dworzec autobusowy
- miejsce dogodne do przekraczania granicy państwa, atrakcja turystyczna
- szlaki turystyczne piesze

Hażlach — siedziba gminy

CIESZYN — siedziba powiatu

Redakcja: *Mariusz Maryniak*

Konsultacja treści mapowej: *Edward Kotyła*

Wydawca: *"Compass" 30-084 Kraków, ul. Podchorążych 3, tel./fax 12 626 14 36, www.compass.krakow.pl*

COMPASS

www.infoturszlak.pl



Mapa szlaków rowerowych polskiej części Euroregionu Śląsk Cieszyński

skala 1:75 000

Stowarzyszenie Rozwoju i Współpracy Regionalnej „Oliza"
Euroregion Śląsk Cieszyński
ul. Bielska 4, 43-400 Cieszyn
tel.(33) 857 8 720, fax (33) 857 8 721,
e-mail: e-mail:biuro@oliza.pl
www.oliza.pl

Publikacja została wydana w ramach projektu „Śląsk Przyjazna energia. Promocja turystyczna województwa śląskiego poprzez zasoby kraowych rzek z pałkami, materiałów informacyjnych promocyjnych" współfinansowanego przez Unię Europejską, z Europejskiego Funduszu Rozwoju Regionalnego w ramach Regionalnego Programu Operacyjnego Województwa Śląskiego na lata 2007-2013.

Projekt realizowany w partnerstwie przez Śląską Organizację Turystyczną w Katowicach, Stowarzyszenie Rozwoju i Współpracy Regionalnej „Oliza" w Cieszynie, Gminę Istebna, „Region Beskidy" w Bielsko-Białej, Związek Gmin Jeziorskich w Ogrodzieńcu, Związek Gmin Jeziorskich w Olsztynie.

Opracowanie: Wydawnictwo Kartograficzne COMPASS

ISBN 978-83-7905-253-5

Projekt współfinansowany przez Unię Europejską z Europejskiego Funduszu Rozwoju Regionalnego w ramach RPO WSL 2007-2013

Regionalny Program Operacyjny Województwa Śląskiego

TRASY ROWEROWE

PRZEWODNIK PO EUROREGIONALNEJ PĘTLI ROWEROWEJ
(TRASA CZERWONA NR 24 C)

Bohumin – Orłová – Havířov

Naszą podróż rozpoczynamy na przejściu granicznym Bohumin/Chałupki. Około 600 m dalej trasa nr 6109 skręca w prawo z głównej trasy nr 56. My natomiast zostajemy na głównej ulicy Jablunkovska, w lewo po czasie 8. km. kilometr, przez wieś Starý Bohumin. Po lewej stronie znajdziemy zabytkowe zejście czynkowe „U Kaliskova jezera". Przed miejscowością Dolní Lutyně wjeżdżamy na drogę lokalną. Z południowego jaru Dolní Lutyně wyjeżdżamy po lekkim podjeździe do miasta Orłová, miasto i zatrzymujemy się w miejscu odpoczynkowym „Meteor" następnie kierujemy jazdę lekko pod górę, aż do lasu między Orłową i Lazami – częścią Havířova. Zjeżdżamy łagodnie w dół w kierunku restauracji „U Jelena" i stajni dalej do Sumbarku, gdzie z lewej strony dołącza szlak nr 6098. Przejeżdżamy przez Havířov, gdzie nasz szlak rowerowy prowadzony jest objazdem okrężnym po drodze o dużym natężeniu ruchu drogowego. Następnie wyjeżdżamy ulicą U rozadlitelné zmiesiarce do miejsca odpoczynkowego Lesní park. Kolejnym miejscem odpoczynkowym na tej trasie jest „Selská", a następnie opuszczamy miasto Havířov.

Subtrasa:

Trasa nr 6098: Sumbark (Havířov) – Prostřední Suchá (Havířov) – (dobacz wycinek mapy nr 2) Zvoritce (Haldy – Pacałówka (Třinec)

Trasa nr 6109: Starý Bohumin (Bohumin) – Kaliskova (Bohumin) – Antonínovo Údolí

2. HAVÍŘOV – GUTY (TŘINEC)

Havířov – Horní Bludovice – Tiřlicko – Pacałówka (Tiřlicko) – Koňákov (Český Těšín) – Wilopoli – Sítiště – Smilovice – Řeka – Guty (Třinec)

Jezioro Czerniańskie w Wiśle Czarnem, fot. J. Szczotka

W Havířově jedziemy po lokalnych drogach do miejscowości Dolní Bludovice, dojdzie wzgórzem z szosą. W Bludovicach kierujemy jazdę do hotelu Bludovic – miejsca, w którym znajduje się skrzyżowanie szosy III klasy z drogą lokalną, na nią jest zarazem skrzyżowaniem naszego szlaku z trasą nr 6099. Po około 20 minutach jazdy, skręcamy do zapory wodnej Tiřlicko gdzie znajduje się miejsce odpoczynkowe „U Country chaty". Następnie jedziemy na Pacałówce z lewej strony biegnie trasa nr 6098. I tam za restauracją skręcamy w prawo na nr 6097, a po następnych 2,5 km we wsi Dolní Tiřlicko trasa nr. 6100 również z lewej strony. Z Dolního Tiřlicka wojemiamy się ostro pod górę do skrzyżowania z szosą i kl. Dalej jedziemy koło grzyby Babí hora (najwyższy punkt okręsu karwińskiego) aż do miasta Koňákov – część miasta Třinec. Dalej z prawej strony dołącza trasa nr 6090, która po 650 m wspólnej drogi skręca w lewo. W miejscowości Horní Suchá jedziemy około 60 m po szosie i klasy, potem po drodze III klasy do Wilopoli, gdzie mijamy pomnik obrońcy karwińskiego i wjeżdżamy do okresu Frýdek-Místek. W Wilopoli przecinamy trasę nr 6089 gdzie czeka na nas miejsce odpoczynkowe „U Rybníčků". W Sítiště z lewej strony dołączy do nas trasa nr 46 „Bílina–Česká Těšín z niewielkiego biegnącą z naszą trasą do wioski Smilovice. Tutaj skręca ona w prawo a my jedziemy w lewo. Ro zechce trochę stromego podjazdu do miejsca odpoczynkowego „Na Hřídel", pozostała część natomiast rusza koło odpoczynkowego kościoła do Guty – dzielnicy miasta Třinec, lub wybiera wariant drugi – trasa nr 6150 w kierunku na Řeka.

Subtrasy:

Trasa nr 6090: Dolní Domaslavice (połączenie ze szlakiem Bílina Beskyd nr 6005) – Koňákov (Český Těšín) – Český Těšín (połączenie z trasą nr 46 – trasa Bílina–Český Těšín)

Trasa nr 6097: Albrechtice – (dobacz wycinek mapy nr 3) Jonava – Kaniowice – Dolní Marklovice (Petrovice u Karviné) – przejście graniczne Petrovice u Karviné/Zebrzydowice

Trasa nr 6098: dobacz opis - odcinek nr 1



Panorama Koniakowa, fot. J. Szczotka

Szkolną i Ustrońską oraz Garbarską kierujemy się do ul. Wolańskiej, gdzie za estakadą kierujemy się w stronę Kopciowego Wzgórza. Przedostajemy się na prawy brzeg Wisły i wałem udajemy się zgodnie z biegiem Wisły prosto pod most na drodze Czieszyn – Bielsko-Biała. Mijamy oczyszczalnię ścieków kierujemy się do wsi Ochojec. Opuszczamy Ochojec jadąc w kierunku Perścicy, dalej bar „Pod kopcem", przejeżdżamy kanał Kanał, mijamy pielęgrzymkowy kościół parafialny pw. Św. Mikołaja i przystanek Perścicy – Kopiec. Następnie jedziemy odpoczynkowe „U Kaliskova jezera". Przed miejscowością Dolní Lutyně wjeżdżamy na drogę lokalną. Z południowego jaru Dolní Lutyně wyjeżdżamy po lekkim podjeździe do miasta Orłová, miasto i zatrzymujemy się w miejscu odpoczynkowym „Meteor" następnie kierujemy jazdę lekko pod górę, aż do lasu między Orłową i Lazami – częścią Havířova. Zjeżdżamy łagodnie w dół w kierunku restauracji „U Jelena" i stajni dalej do Sumbarku, gdzie z lewej strony dołącza szlak nr 6098. Przejeżdżamy przez Havířov, gdzie nasz szlak rowerowy prowadzony jest objazdem okrężnym po drodze o dużym natężeniu ruchu drogowego. Następnie wyjeżdżamy ulicą U rozadlitelné zmiesiarce do miejsca odpoczynkowego Lesní park. Kolejnym miejscem odpoczynkowym na tej trasie jest „Selská", a następnie opuszczamy miasto Havířov.

Subtrasy:

Trasa nr 6098: Sumbark (Havířov) – Prostřední Suchá (Havířov) – (dobacz wycinek mapy nr 2) Zvoritce (Haldy – Pacałówka (Třinec)

Trasa nr 6109: Starý Bohumin (Bohumin) – Kaliskova (Bohumin) – Antonínovo Údolí

2. HAVÍŘOV – GUTY (TŘINEC)

Havířov – Horní Bludovice – Tiřlicko – Pacałówka (Tiřlicko) – Koňákov (Český Těšín) – Wilopoli – Sítiště – Smilovice – Řeka – Guty (Třinec)

Trasa nr 6098: dobacz opis - odcinek nr 1

Ratusz w Cieszynie, fot. J. Szczotka

Szkolną i Ustrońską oraz Garbarską kierujemy się do ul. Wolańskiej, gdzie za estakadą kierujemy się w stronę Kopciowego Wzgórza. Przedostajemy się na prawy brzeg Wisły i wałem udajemy się zgodnie z biegiem Wisły prosto pod most na drodze Czieszyn – Bielsko-Biała. Mijamy oczyszczalnię ścieków kierujemy się do wsi Ochojec. Opuszczamy Ochojec jadąc w kierunku Perścicy, dalej bar „Pod kopcem", przejeżdżamy kanał Kanał, mijamy pielęgrzymkowy kościół parafialny pw. Św. Mikołaja i przystanek Perścicy – Kopiec. Następnie jedziemy wzdłuż upraw pól, przekraczamy Bajerę, wkraczamy na wzgórza Kopiec i Kopiec Wzgórze. Zjeżdżamy w dół i przejeżdżamy przez Kopiec. Dalej jedziemy z biegiem Bładnicy. Dociera w obszar gminy Skoczów, sołectwo Bładnice. Kierujemy się we stronę torów kolejowych, by po przekroczeniu przez szosę PKP Bładnice. Od razu kierujemy się w stronę Skoczowa. W okolicy Kościoła Świętego Jana i poła, w Bładnicach odłącza się trasa Nr 24 C. My ponownie wracamy na teren gminy Czieszyn do Morewinach, trasa biegnie na przemian przez sołectwa Morewin, Bażanowice i Bładnice. Trasa prowadzi ponownym polami do Kisielowa. Dalej od powiatu drogą powiatową w kierunku Goleszowa, przez dolinę potoku Kisielów dolinami do Godziszowa. Mijamy placówki handlowe „Hasta", kierujemy się pod Górę Chełm, zabudowa wsi nawiązuje do Kisielów. Po górę gdzie stromym podjeździem trawersującym zbocze Górny Chełm. Bardzo ciekawe widoki i panorama na obwodzie 270o. Droga, która podążamy nosi nazwę „Pod Chełmem", w Cwierci podjazd 1km do skrzyżowania na wysokości 395 m n.p.m. Przed ul. Lotniczą skręcamy ostro w lewo, jadąc w stronę stacji PKP Goleszów. Dalej ul. Wolności i ul. Przykopa w prawo, ul. Kościelna, ul. Ogrodowa, ul. Cieszyńska, Ogrodowa, docieramy w pobliże Cieszyna, Lipowa, Leszna, drogą wiedzie wzdłuż łąków gdzie dochodzi trasa Nr 11. Mijamy dewnego Kościółek w Zamarsku i kierujemy do centrum miasta pobliże przystanku autobusowego, szkoły i OSP. Jedziemy dwiema ulicami Kościelną i Ogrodową, docieramy do Kościoła Świętego Jana Chrzciciela. Na Rynku Cieszyna, Leszna, Lipowa, Cieszyna, Ligonia, Les